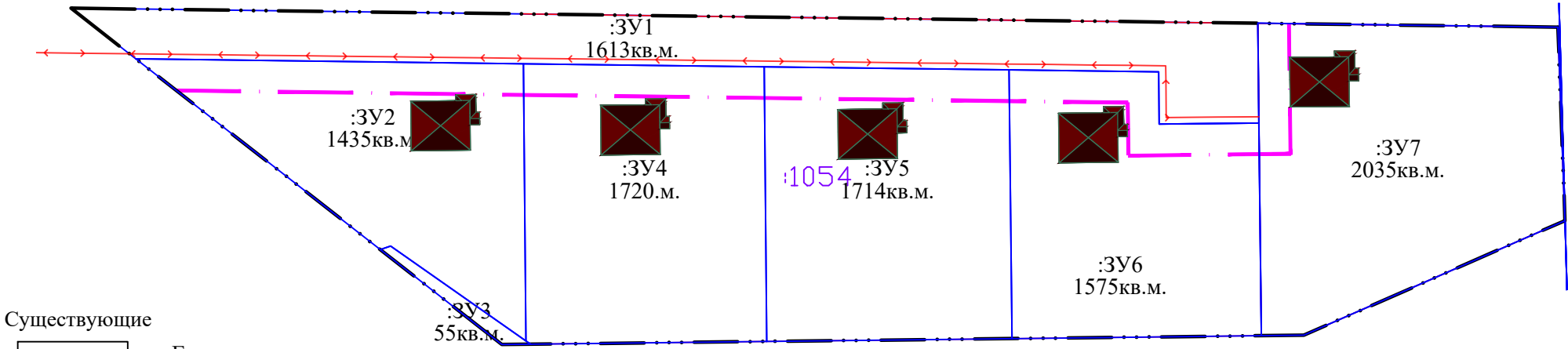
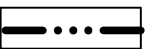


Проект планировки

участка с кад. номером 76:14:030401:1054
Ярославская обл, Рыбинский р-н, Назаровское с/п, в близи д. Борок



Существующие



Граница участка



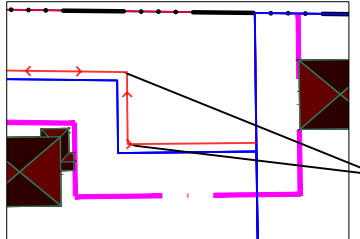
Автомобильные дороги местного значения



Трансформаторные подстанции



Газовые подстанции



проектируемая ЛЭП

				ПП 08-20		
				Проект планировки участка с кад. номером 76:14:030401:1054 Ярославская обл, Рыбинский р-н, Назаровское с/п, в близи д. Борок		
Разработал	Шадрин А.В.	01.09.20				
				основание проекта	стадия	лист
					ГП	4
				схема инженерных коммуникаций М 1:2000	ИП Шадрин А.В. г. Рыбинск 2020г.	